

DEMA HORAL ALTO

MTB maratón

Svit - Nízke Tatry

8. august 2009



DEMA
bicycles

HORAL
ALTO
Slovakia



SVIT

HORAL TOUR

Etapový MTB maratón

Svit - Kráľova hoľa (1946 m.n.m.)

7. - 9. august 2009

www.horal.sk

ZÁŽITOK ZARUČENÝ...

HORAL TOUR - charakteristika

Je trojdňové etapové MTB podujatie. Bude to slovenská premiéra extrémneho vytrvalostného viacdňového MTB preteku.



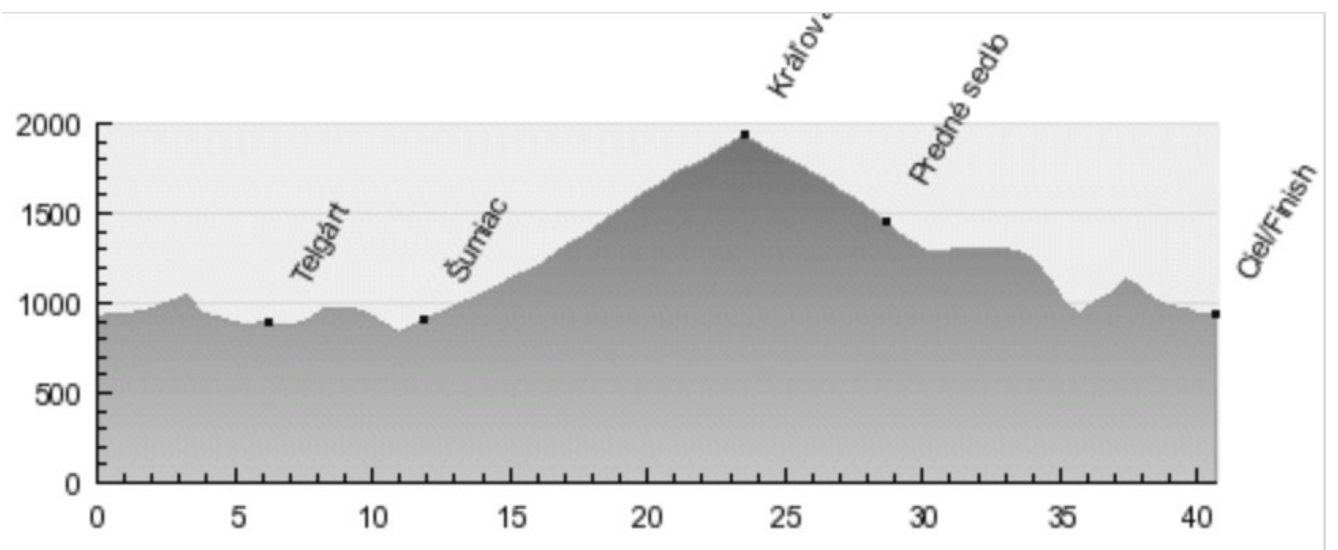
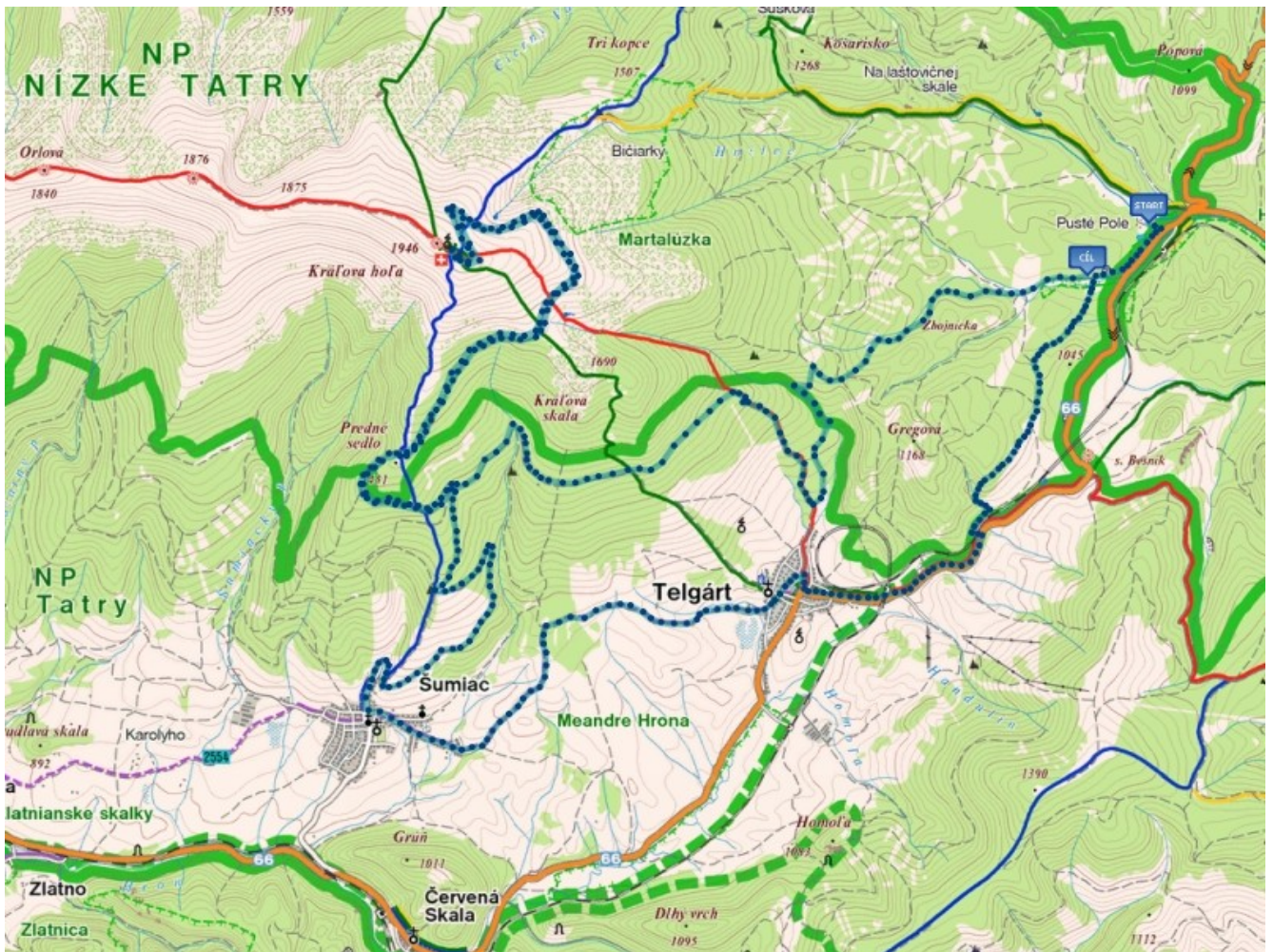
Prvá etapa (v piatok 7.8.2009) bude „spomienková“ - Kráľovohoľská. Účastníci budú mať, opäť po niekoľkých rokoch, možnosť vyšliapať na najvyššie položené miesto na Slovensku dosiahnuteľné v sedle bicykla – Kráľovu hoľu do výšky 1948m.n.m. Trasa bude mať dĺžku 42km a celkové prevýšenie dosiahne 1900m. Štart a cieľ bude pri horskom hoteli Pusté pole.

Druhá etapa (v sobotu 8.8.2009) zavedie účastníkov na „klasickú trasu“ jednodňového MTB maratónu DEMA HORAL ALTO (z prvého ročníka) **HORAL KREJZI**. Jej dĺžka bude 82km s prevýšením 2700m. Štart i cieľ bude vo Svite. Táto etapa bude spoločná pre účastníkov etapového HORAL TOUR a klasického, jednodňového MTB maratónu HORAL KREJZI. Najatraktívnejším miestom trasy bude výhľadový vrch Panská hoľa vo výške 1429m.n.m.

Počas tretej etapy (v nedeľu 9.8.2009) si cyklisti vyskúšajú technický cross country okruh v blízkosti Svitú v pohorí Kozie chrby. Dĺžka okruhu bude 4,5km s prevýšením 220m. Okruh budú cyklisti absolvovať 8x a prekonajú tak celkovo 36km vzdialenosť a prevýšenie 1760m. V každom okruhu budú cyklisti prechádzať cez Svit, takže táto etapa bude atraktívna aj pre divákov a sponzorov.

1. Etapa

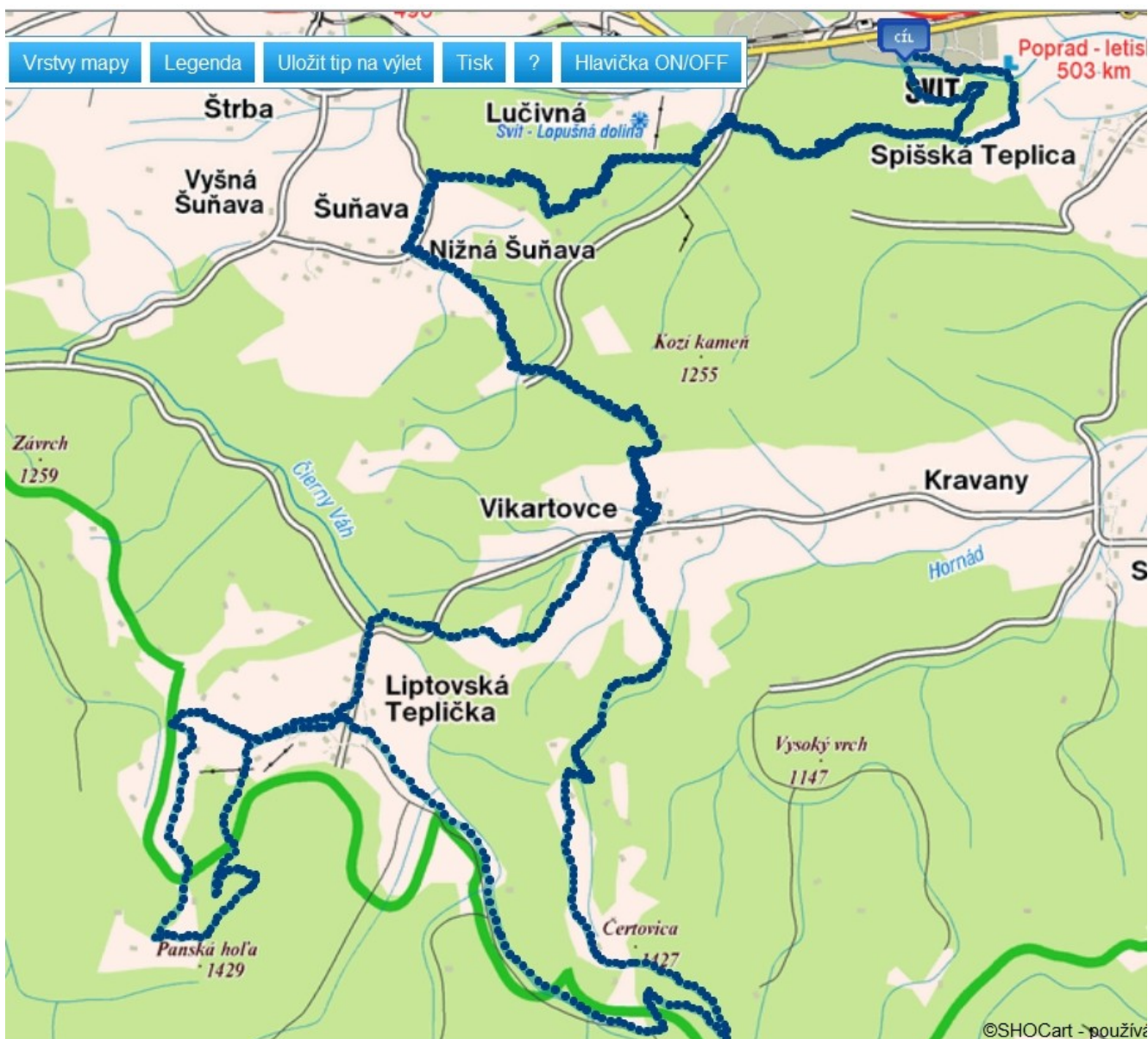
1. Názov: **Kráľovohoľská**
2. Štart / Cieľ : Pusté Pole, 7.8.2009 13:00 hod. / Pusté Pole (do 17:00)
3. Dĺžka / prevýšenie : 42km / 1900m.
4. Popis trasy:
 1. Pusté pole – štátna cesta smer Telgárt – odbočka do Zbojníckej doliny
 2. po cca 500m. Od štátnej cesty doľava na lesnú cestu cez potok
 3. stále po lesnej ceste až k prameňu Hrona
 4. pod železničný viadukt na štátnu cestu
 5. po štátnej ceste do Telgártu
 6. v centre Telgártu doprava
 7. cez rómsku osadu smer Šumiac
 8. po cyklotrase „Zelená stuha Horehronia“ do Šumiaca
 9. Šumiac – Kráľova hoľa
 10. zjazd po ceste Kráľova hoľa – Predné sedlo – Kráľova skala
 11. po lesnej ceste Kráľova skala – až k červenej turistickej
 12. zjazd po červenej do Telgártu
 13. Telgárt – Zbojnická dolina -Pusté pole

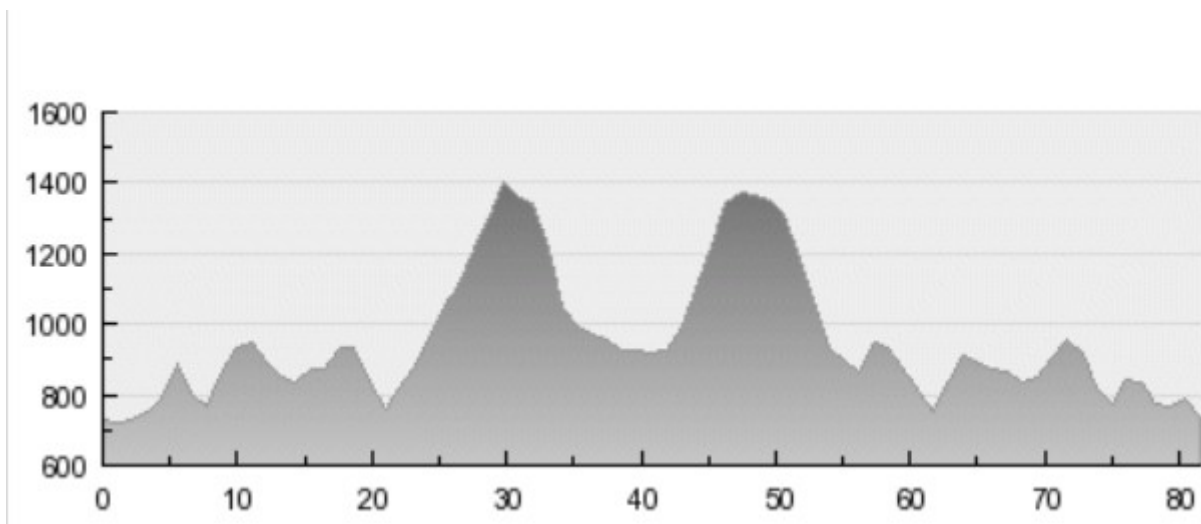


2. Etapa (zároveň samostatný jednodňový MTB maratón HORAL KREJZI)

1. Názov: HORAL KREJZI

2. Štart/Cieľ: Svit, 8.8.2009, 09:00hod. / Svit (do 17:00)
3. Dĺžka/Prevýšenie 82km / 2700m.
4. Etapa je zároveň samostatným maratónom HORAL KREJZI
5. Popis trasy:
 1. Štart Svit (Koliba) – smer kostoly – Spišská Teplica
 2. Za brizolitovým lomom doprava smer „Medzi hory“
 3. zjazd do Lopusnej doliny na asfaltku pri „trafostanici“
 4. z križovatky v Lopusnej doprava po žltej smer Lučivná
 5. Lučivná vlek – Sviniarka
 6. Sviniarka – Šuňava
 7. Šuňava – Lopusná dolina
 8. Lopusná dolina – Vikartovce
 9. Vikartovce – Čerovica – sedlo Matejovo
 10. sedlo Matejovo – smer Liptovská Teplička
 11. Liptovská Teplička – sedlo pod Panskou hoľou
 12. sedlo pod Panskou hoľou – Smrečiny
 13. Smrečiny . Lipt. Teplička
 14. Lipt. Teplička – Vikrtovský mlyn – Vikartovce
 15. po rovnakej trase v protismere až do Svit

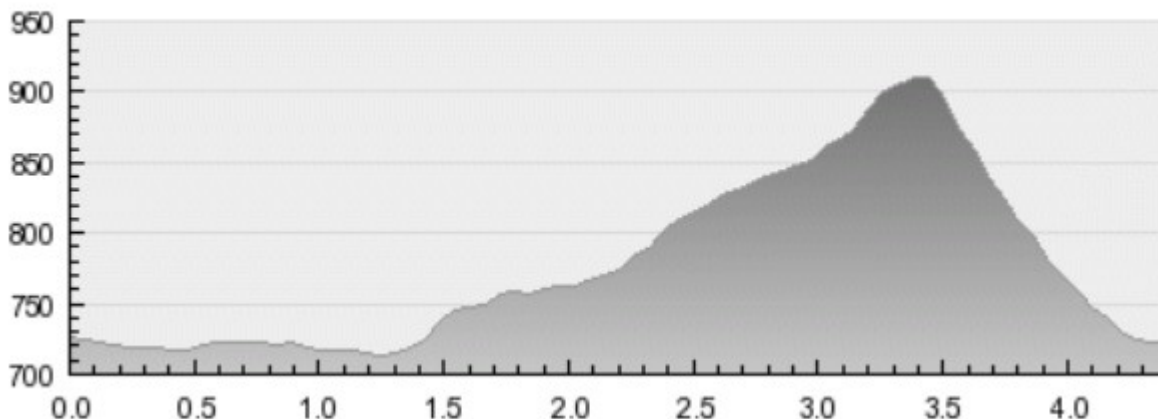




3. Etapa

1. **Názov: Okolo Baby**
2. Štart / Cieľ: Svit (Koliba), 9.8.2009, 10:00hod. / Svit (do 14:00)
3. 8 x 4,5km / 220m.
4. Okruh vedie po lesných cestičkách východne od Malého Smolníka





4. HORAL LEJZI (samostatný jednodňový MTB polmaratón HORAL LEJZI)

1. Názov: HORAL LEJZI
2. Štart/Cieľ: Svit, 8.8.2009, 10:00hod. / Svit (do 17:00)
3. Dĺžka/Prevýšenie 55km / 1700m.
4. Samostatný polmaratón HORAL LEJZI (je kratšou variantou dlhého HORAL KREJZI)
5. Popis trasy:
 1. Štart Svit (Koliba) – smer kostoly – Spišská Teplica
 2. Za brizolitovým lomom doprava smer „Medzi hory“
 3. zjazd do Lopusnej doliny na asfaltku pri „trafostanici“
 4. z križovatky v Lopusnej doprava po žltej smer Lučivná
 5. Lučivná vlek – Sviniarka
 6. Sviniarka – Šuňava
 7. Šuňava – Lopusná dolina
 8. Lopusná dolina – Vikartovce
 9. Vikartovce – lúky Doštianky
 10. Doštianky – údolie Čierneho Váhu „Výpad“ – smer Liptovská Teplička
 11. Lipt. Teplička – Vikrtovský mlyn – Vikartovce
 12. [po rovnakej trase v protismere až do Svitú](#)

5. HORAL DEJZI (technicky nenáročný pretek pre rodičov s deťmi)

1. Názov: HORAL DEJZI
2. Štart/Cieľ: Svit, 8.8.2009, 12:00hod. / Svit (do 17:00)
3. Dĺžka/Prevýšenie 20km.
4. Len pre rodinné družstvá (minimálne jeden dospelý + jedno dieťa)
5. Popis trasy:
 1. Štart Svit (Koliba) – smer Lopusná po cyklochodníku
 2. Lopusná hotel - Vápenica
 3. Vápenica – Spišská Teplica
 4. Spišská Teplica - Svit

horal@horal.sk.